Fiume Tevere con vista Monte Soratte

Foto: Andrea Cimini, Sabina Parco Slow – Esperienze in Natura

Campagna Valle del Tevere

Foto: Sabina Parco Slow, Sabina Parco Slow – Esperienze in Natura

Stimigliano centro

Foto: Giulia Pesarin, Sabina Parco Slow – Esperienze in Natura

Fiume Tevere

Foto: Andrea Cimini, Sabina Parco Slow – Esperienze in Natura

Tipo di strada

Asfalto	20 km
Strada sterrata	7,6 km
Sentiero naturalistico	7,2 km
Strada	11,1 km
Sconosciuto	0,3 km

Profilo altimetrico

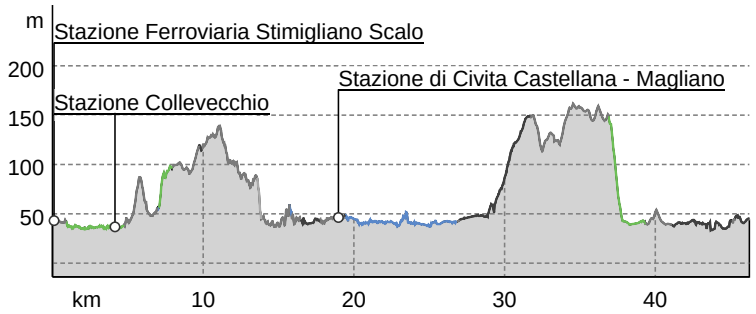

Foto: Alessandro Marrone, Sabina Parco Slow – Esperienze in Natura

Foto: Giulia Pesarin, Sabina Parco Slow – Esperienze in Natura

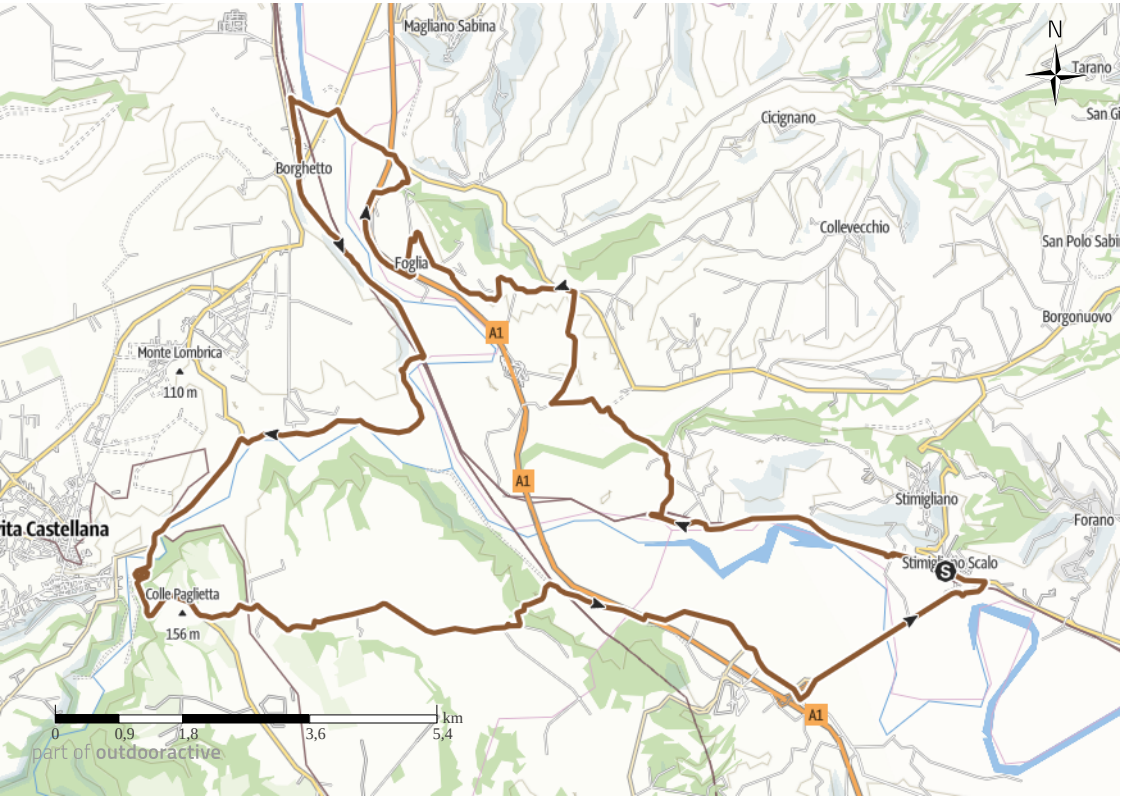

Mountain bike

TOP

Tevere Bike Tour: da Stimigliano a Ponte Felice ...

Dati del percorso

Distanza	46,2 km	Difficoltà	facile
Durata	4:25 h	Livello di preparazione fisica	
Salita	355 m	Difficoltà tecniche	S1
Discesa	355 m	Altitudine	

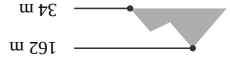

Sabina Parco Slow
ESPERIENZE IN NATURA
Ultimo aggiornamento: 27.07.2024

Sabina Parco Slow
ESPERIENZE IN NATURA
Pubblicato da
Sabina Parco Slow – Esperienze in Natura

in copertina: Fiume Tevere
Foto: Andrea Cimini, Sabina Parco Slow – Esperienze in Natura
Base cartografica: cartografia di Outdooractive; ©OpenStreetMap (www.openstreetmap.org)

part of outdooractive