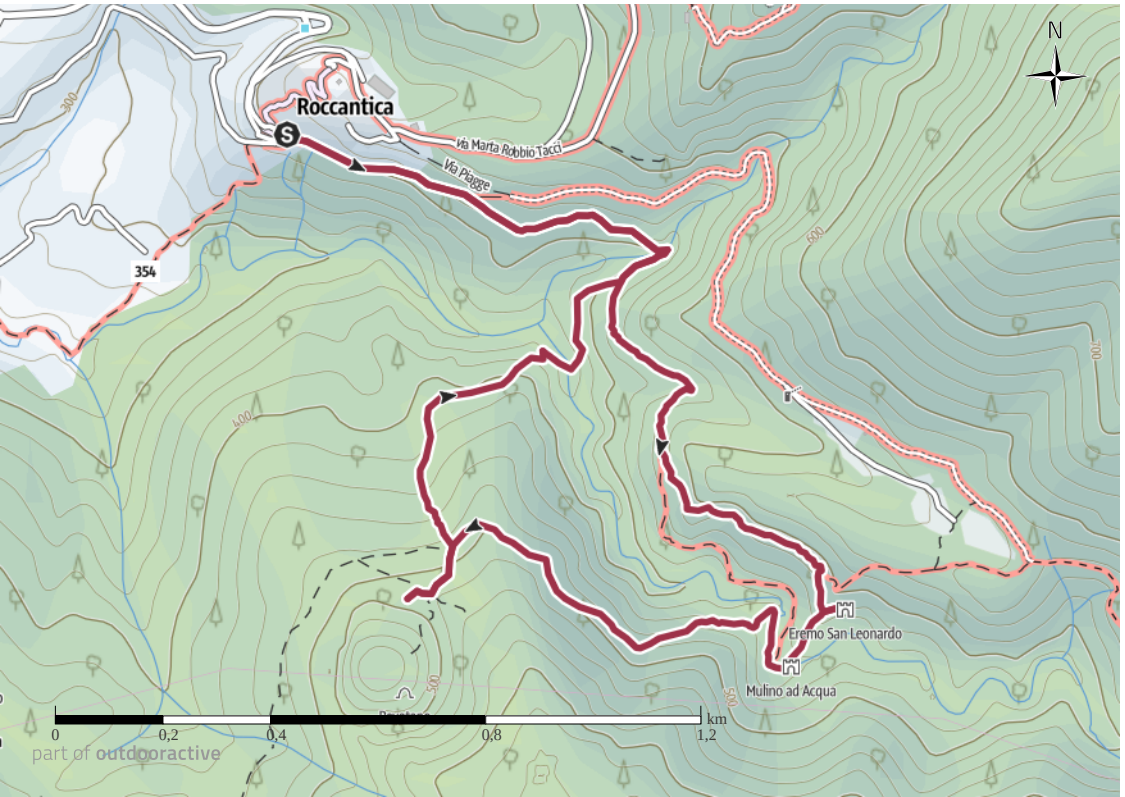

Escursione

TOP Roccantica: la Dolina del Revotano e l'Eremo di ...

Dati del percorso

Distanza	5,1 km	Difficoltà	facile
Durata	2:15 h	Livello di preparazione fisica	
Salita	310 m	Difficoltà tecniche	
Discesa	310 m	Altitudine	517 m – 350 m

part of outdooractive

Sabina Parco Slow
ESPERIENZE IN NATURA

Sabina Parco Slow

Ultimo aggiornamento: 17.07.2024

Sabina Parco Slow
ESPERIENZE IN NATURA

Pubblicato da
Sabina Parco Slow - Esperienze in Natura

in copertina: Roccantica
Foto: Giulia Pesarin, Sabina Parco Slow - Esperienze in Natura

Base cartografica: cartografia di Outdooractive; ©OpenStreetMap (www.openstreetmap.org)

Tipo di strada

Asfalto	0,8 km
Sentiero	4,4 km

Profilo altimetrico

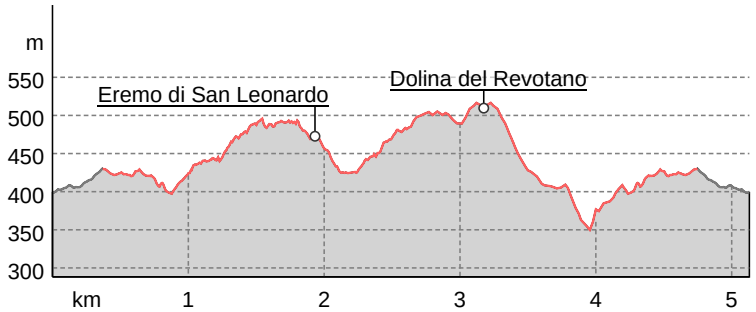

Borgo di Roccantica

Foto: Andrea Cimini, Sabina Parco Slow - Esperienze in Natura

Roccantica

Foto: Giulia Pesarin, Sabina Parco Slow - Esperienze in Natura

Eremo di San Leonardo

Foto: _istock-1308505586, Sabina Parco Slow - Esperienze in Natura



Fondo della Dolina del Revotano

Foto: istock-1308505518, Sabina Parco Slow - Esperienze in Natura

Chiesa di Santa Caterina di Roccantica

Foto: istock-1124238436, Sabina Parco Slow - Esperienze in Natura